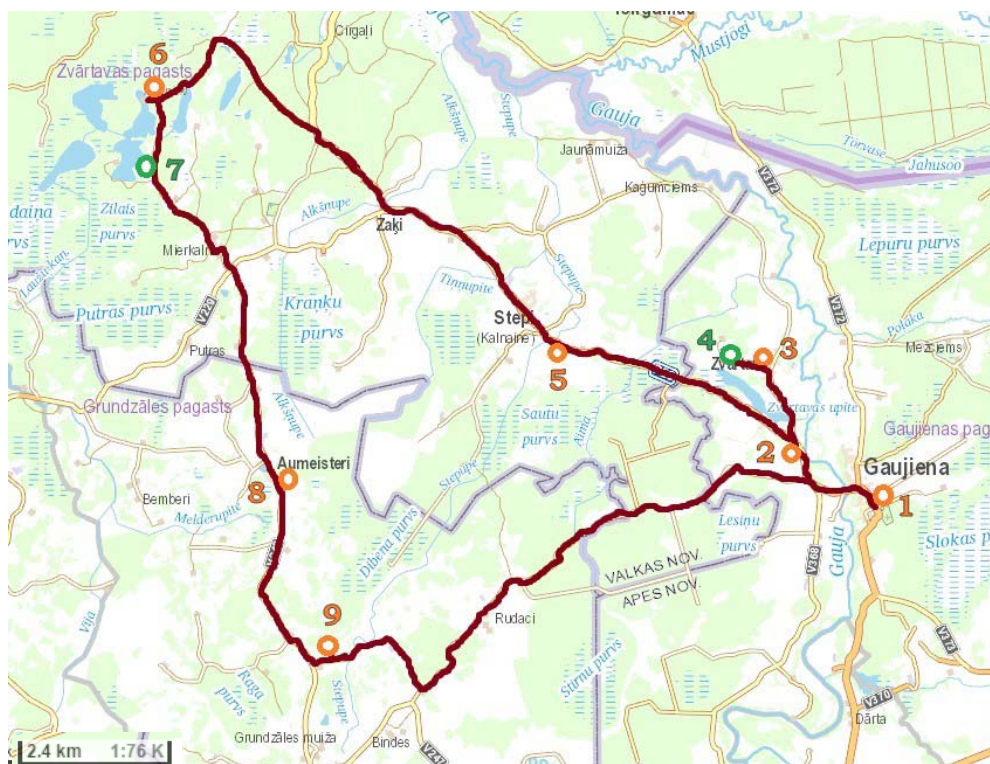




# Velomaršruts „Pa Aumeisteru paugurvaļņiem”

(Gaujiena – Salainis – Aumeisteri – Gaujiena)



## Apzīmējumi:

-  Dabas objekti
-  Cilvēka radīti objekti

## Informācija par maršrutu

**Sākuma un beigu punkts:** Gaujienas muižas ansamblis

**Maršruta garums:** 52 km

**Maršruta ilgums:** 7 - 8 h

**Piemērotākais laiks:** marts – oktobris

**Velosipēda tips:** kalnu divritenis

**Ceļu segums:** lielākoties grants/ zemes ceļš, neliela daļa – asfalts

**Grūtības pakāpe:** augsta grūtības pakāpe

**Papildus informācija:** maršruta reljefs ir paugurains. Maršrutu paredzēts braukt pretēji pulksteņa rādītāja kustības virzienam, jo reljefs šajā virzienā ir vieglāk izbraucams. Maršrutu var izbraukt arī ar automašīnu (pie visiem objektiem ir autostāvvietas). Maršruta sākumpunktā – Gaujienā ir pieejami pārtikas veikali un aptieka.

## Maršruta apraksts

Maršruts ir paredzēts aktīviem velobraucējiem, kas ir labā fiziskajā formā un meklē piedzīvojumus. Šis maršruts Jums dos iespēju iepazīties ar Apes, Valkas un Smiltenes novada dabu un kultūras vēsturi. Ceļš Jūs vedīs pa Aumeisteru paugurvaļņiem, un Jūsu skatam pavērsies krāšņas ainavas un dabas skati.

## Kontaktinformācija

**Gaujienas TIC** - +371 64381601

**Zvārtavas pils** - +371 29454543 Vitālijs Vilciņš (pils pārvaldnieks)

**Atpūtas bāze „Mednieki”** - +371 26543450

**Aumeisteru muižas komplekss** - +371 29275347, +371 29239247

**Atpūtas un sporta komplekss "Trīssaliņas"** - +371 29477124 Aigars; +371 26536637 Daila

Maršruta aprakstu sagatavoja: M. Skrinda, V. Orlovska, J. Šinders, E. Zevaliča, L. Bergmane, Vidzemes Augstskolas Tūrisma studiju virziena studenti

## Informācija par apskates objektiem (secībā pēc kārtas)



1. Gaujienas muižas ansamblis ir Valsts nozīmes arhitektūras piemineklis. Muižas ansamblis piederējis baronam Vulfam. Muižas ansamblī ietilpst tādas ēkas kā staļļmeistara – kučiera māja, ratnīca, dārznieka māja, siltumnīca, ledus pagrabs un aldara māja, pie kuras arī šodien ceļinieki var baudīt tīro „Lauvasmutes” avotiņa ūdeni. Visgreznākā ir jaunā barona pils, kur tagad atrodas Ojāra Vācieša vidusskola. Taiā mācīies dzeinieks O. Vācietis.



2. Mācītājmāja ietilpst Mācītājmuižas ansamblī, kas ir unikāls baroka laika koka arhitektūras paraugs un Valsts nozīmes arhitektūras piemineklis. Mācītājmājā ir labi saglabāties mantelskurstenis. Te ir viesojies arī ievērojamais latviešu rakstnieks, luterāņu mācītājs, pirmo latviešu dziedāšanas svētku organizētājs Dikļos (1864), Latviešu nacionālās stāstniecības dibinātājs Juris Neikens.



3. Zvārtavas pils mūsdienās ir Latvijas Mākslinieku savienības Starptautiskais mākslas un izglītības centrs. Tajā tiek organizēti mākslas simpoziji, izstādes, darbnīcas un citi pasākumi. Pils celta 1881.gadā un ir viena no spilgtākajiem neogotikas stila arhitektūras pieminekļiem Latvijā. Tās pirmie saimnieki ir bijuši grāfiene Luīze un grāfs Gotlībs fon Ferzeni. Zvārtavas pils ir vienīgā pils Baltijā ar augšas apgaismojumu. Pie pils, ezera krastā, atrodas pils parks, kas tika veidots kā medību parks 1905.gadā. Tajā aug tādi augi kā – Sibīrijas un Eiropas lapegles, duglāzija, u.c.



4. Zvārtavas gleznainais ezers atrodas pils parka nogāzē. Ezers ir bagāts ar zivīm un tajā var maksšķerēt, kā arī vizināties ar laivām un peldēties. Peldvieta ir ierīkota pie pils parka. Pie ezera ir ierīkotas arī telts vietas, kur var uzcelt telts un pārļaut nakti (par šo pakalpojumu jāvienojas ar pils pārvaldnieku). Arī ezera D-krastā, pie autoceļa Valka-Vireši, ir iekārtots auto stāvlaukums ar atpūtas vietu un peldvietu.



5. Zvārtavas II pasaules karā bojā gājušo padomju karavīru kapu memoriāls. Te apglabāti 1944.gada augusta kaujās pret vācu karaspēku aptuveni 1400 kritušie padomju karavīri, kuri mēģināja vairākkārt forsēt Gaujas upi. Pie Jaunrāmniekiem, kur notika upes forsēšana, 20.gs.80.gados uzstādīts piemiņas akmens.



6. Atpūtas bāze „Mednieki” savulaik ir cēlis barons fon Vulfš, kā savu medību pili. Pils fasādi rotā staltbriežu ragu čuguna izlējums, kas izgatavots Vācijā. 1985.gadā šo pili iegādājās „Valkas PMK 28” jeb kā tagad to dēvē – SIA „Valkas meliorācija”. Šī medību pils atrodas barona veidotajā briežu dārza teritorijā. Atpūtas bāze atrodas Salaiņa ezera krastā, kur ir izveidota atpūtas vieta un peldvieta.



7. Salaiņa ezera vidējais dziļums ir 1,7 metri. Ezeram ir trīs salas. Ezers ir bagāts ar zivīm, tajā mīt līdakas, asari, raudas, plauži, līņi un karūsas. Nostāsti vēsta, ka senāk ezera apkārtnē bijusi senlatviešu pils Klētiena. Igaunī pili izlaupījuši, bet ielūzuši, tajās vietās pacēlušās salas, no tā arī cēlies nosaukums. Salaiņa ezers ar apkārtējo ainavu veido vairāku ezera grupu saposmotā reljefā. Ezers no augšas atgādina Latvijas kontūru.



8. Aumeisteru muižas kompleksā tagad atrodas viesu nams. Muižas komplekss celts 1533.gadā un piederējis Henriham Ādolfam fon Vulfam. Pilī saglabājušies historisma interjera apdares fragmenti – koka kasešu griesti, parkets un krāsnis. Aumeisteru muiža ir Latvijas Valsts nozīmes kultūras un arhitektūras piemineklis. Muižas kompleksa trīs ēkas aptver 7,4 hektārus liels valsts aizsargājams dabas parks, kurā sastopamas retas augu sugas un „Zaļai dīķis”. Muižas parkā (otrpus ceļam) atrodas Aumeistaru pils īpašnieka Heinriha Ādolfa fon Vulfa (1765-1843) un viņa sievas Kristīnes Katarīnas, dzim. fon Nandelštatas (1776-1845) piemiņas stēlas.



9. Atpūtas un sporta komplekss „Trīssaliņas” ir izvietots uz trīs salām apkārt Mucenieku dīķim, lai viesi varētu justies netraucēti un izbaudītu pilnvērtīgu atpūtu. Šajā kompleksā atpūtu var baudīt gan romantiķi, gan ģimenes ar bērniem, gan arī sporta mīļotāji. Ir pieejami sporta laukumi, bērnu rotaļu laukums, pludmale, laivu un katamarāna noma, dabas taka, skatu tornis, kā arī telšu un ugunsкура vietas. Ir iespēja maksšķerēt.