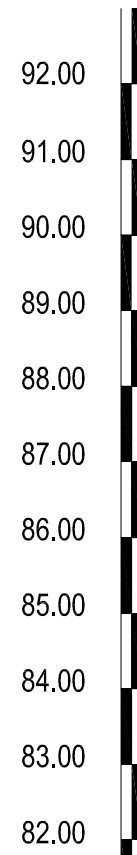
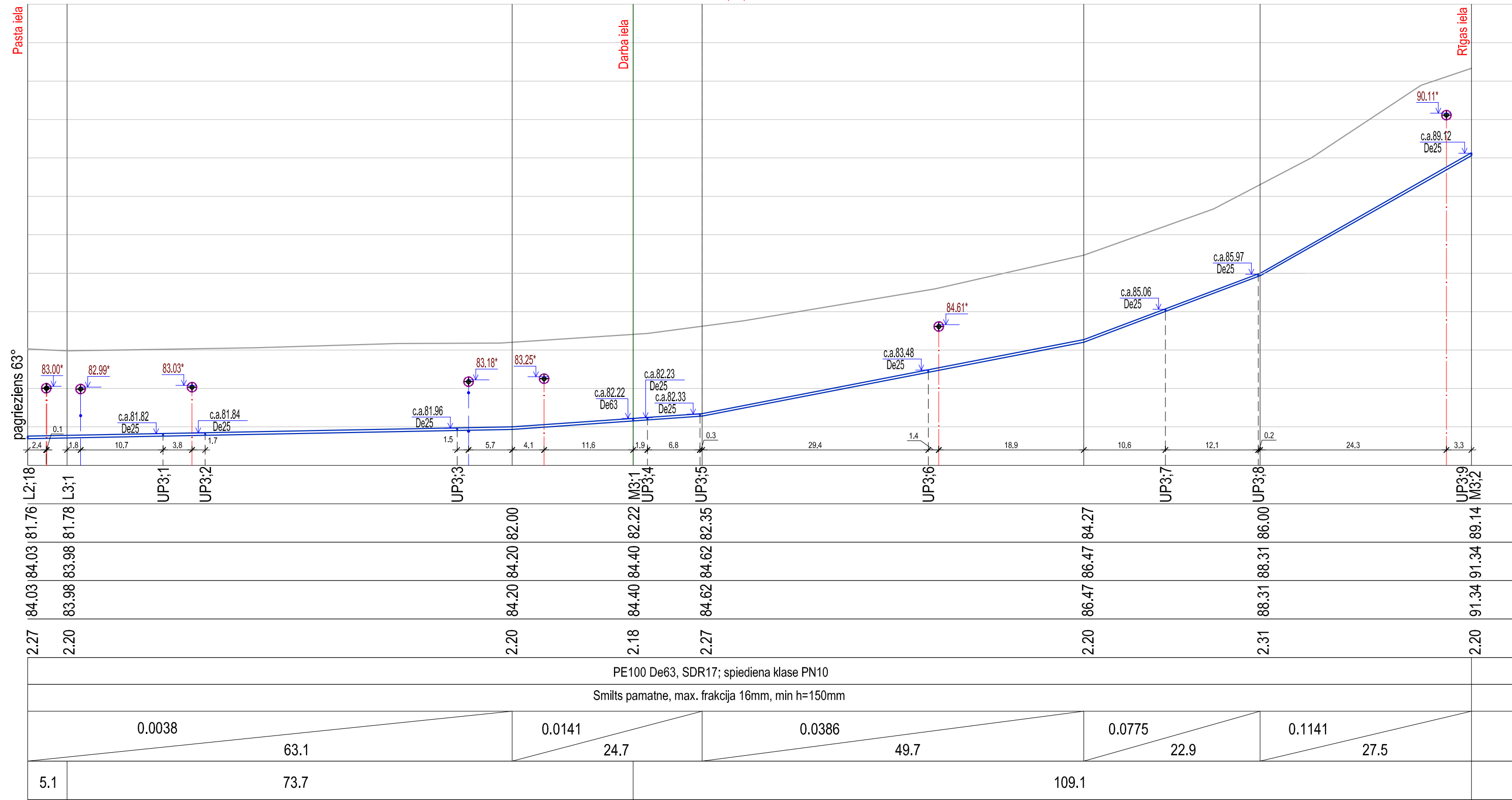


Mh 1:500
Mv 1:100

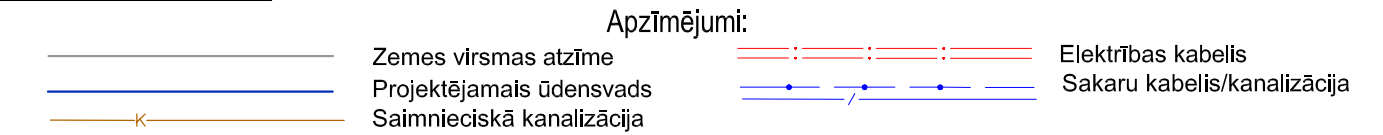


Krasta iela (Ū3); L=188m



AKAS, LĪKUMA, MEZGLA NUMURS	1
CAURUĻVADA AUGŠAS ATZĪME	2
PROJEKTĒTĀ ZEMES VIRSMAS ATZĪME, m	3
ESOŠĀ ZEMES VIRSMAS ATZĪME, m	4
CAURULES IEBŪVES DZIĻUMS, m	5
CAURUĻVADA MATERIĀLS, DIAMETRS	6
PAMATNE	7
GARUMS, m	8
ATTĀLUMI	9

*esošās tekņu, cauruļvadu un kabeļu virsmas atzīmes precizēt dabā
Akām ir doti nepieciešamie iekšējie diametri.
Aku augstumi doti no esošās vai projektējamās zemes virsmas, līdz aku pamatnei (pamatni neieskaitot)



	Dārza iela 20a, Lazdona LV-4824 Tālr. 48-22867 Reg.Nr. 55403015621, Lic.Nr. 1724	Projekts:	Esošās ūdensapgādes sistēmas paplašināšana Apes pilsētā
	Pasūtītājs: Apes novada dome	Adrese:	Apes pilsēta: Darba, Dārza, Parka, Pasta un Rūpniecības ielas
Projekta izstrādāja	04.2016	Rasējums:	Stadija: BP
Krasta ielas ūdensvada garenprofils			
Mērogs:	1:100 1:500	Dat: 04.2016	Lapa: ŪKT-8 Lapas: 14